

COMUNE DI MORBIO INFERIORE
SCHEDA DI CATASTO

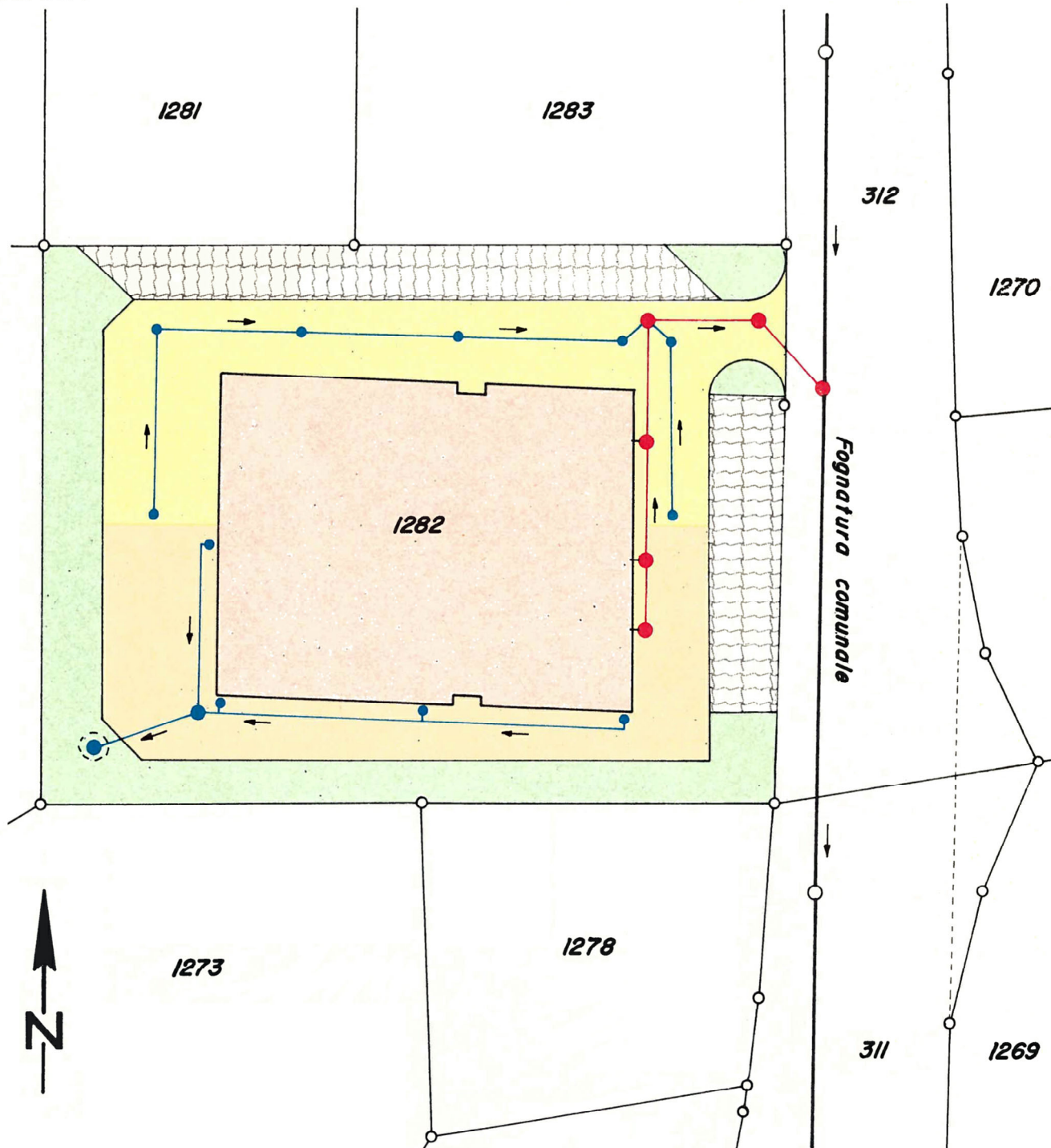
ALLACCIAMENTI PRIVATI ALLA RETE COMUNALE DELLE CANALIZZAZIONI










OGGETTO: MAPPALE NR.

RILIEVO DEL ALLACCIATO IL: ESEGUITO DA:

SCALA 1:500

7.6.1



- | | | | |
|---|---|--|---|
|  | area verde |  | canalizzazione comunale |
|  | pavimentazione con dispersione superficiale |  | pozzetto di pompaggio |
|  | pavimentazione canalizzata in fognatura |  | pozzo perdente |
|  | canalizzazione acque luride | PVC Ø 15 | materiale e diametro in cm della condotta |
|  | canalizzazione acque meteoriche | PL | pluviale |
|  | canalizzazione di drenaggio | GR | griglia / pozzetto di raccolta |